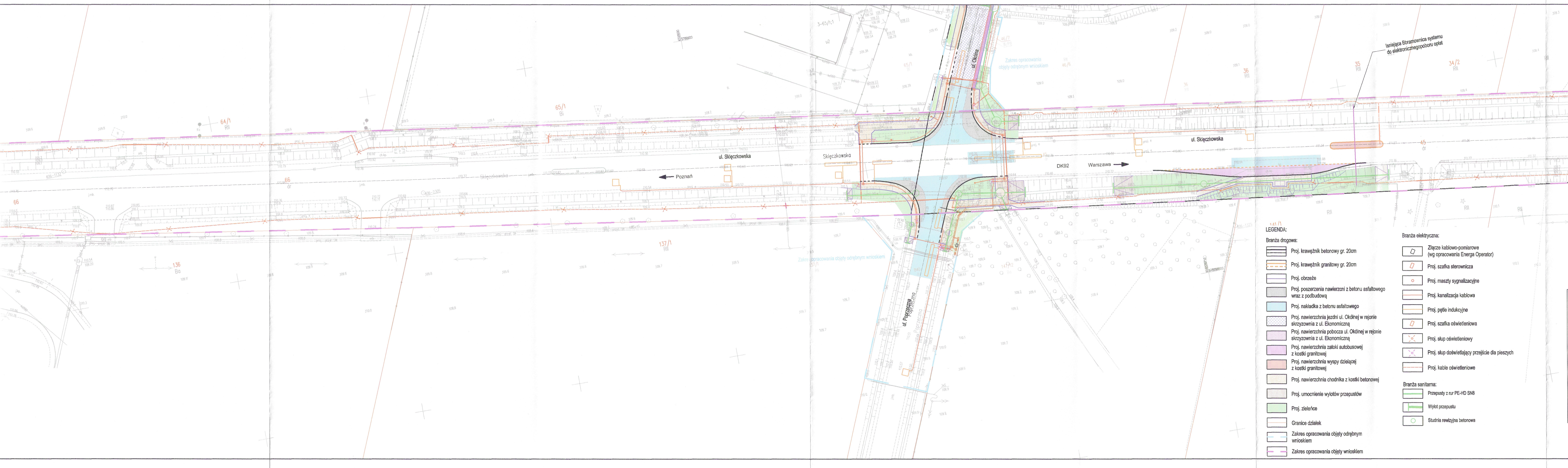

LEGENDA:

Branża drogowa:

▭	Proj. krawężnik betonowy gr. 20cm
▭	Proj. krawężnik granitowy gr. 20cm
▭	Proj. obrzeże
▨	Proj. poszerzenia nawierzcni z betonu asfaltowego wraz z podbudową
🟦	Proj. nakładka z betonu asfaltowego
▨	Proj. nawierzchnia jezdni ul. Okólnej w rejonie skrzyzownia z ul. Ekonomiczną
▨	Proj. nawierzchnia pobocza ul. Okólnej w rejonie skrzyzownia z ul. Ekonomiczną
🟪	Proj. nawierzchnia zatoki autobusowej z kostki granitowej
🟥	Proj. nawierzchnia wyspy dzielącej z kostki granitowej
▭	Proj. nawierzchnia chodnika z kostki betonowej
▭	Proj. umocnienie wylotów przepustów
🟩	Proj. zieleńce
▭	Granice działek
▭	Zakres opracowania objęty odrębnym wnioskiem
▭	Zakres opracowania objęty wnioskiem

Branża elektryczna:

◇	Złącze kablowo-pomiarowe (wg opracowania Energa Operator)
◇	Proj. szafka sterownicza
○	Proj. maszty sygnalizacyjne
▭	Proj. kanalizacja kablowa
▭	Proj. pętle indukcyjne
◇	Proj. szafka oświetleniowa
✕	Proj. słup oświetleniowy
✕	Proj. słup doświetlający przejście dla pieszych
▭	Proj. kable oświetleniowe

Branża sanitarna:

▭	Przepusty z rur PE-HD SN8
▭	Wylot przepustu
○	Studnia rewizyjna betonowa

Zarzad Inwestycji Sp. z o.o.

99-300 Kutno, ul. Podrzeczna 5a, tel./fax. (0-24) 254-09-80

Nazwa opracowania:

Przebudowa skrzyżowania drogi krajowej nr 92 z ul. Poprzeczną w Kutnie

Adres obiektu :	99-300 Kutno, ul. Skłęczkowska				
Inwestor:	MIASTO KUTNO			Branża: Drogowa, Sanitarna, Elektryczna	
Przedmiot rysunku :	Projekt zagospodarowania terenu - plansza zbiorcza	Nr: Z1		Skala:	1:500
				Data:	07.2022
Projektant branża drogowa:	mgr inż. K. Jaźwiński	Nr uprawnień : LOD/2252/POOD/13		Podpis:	
Sprawdzający branża drogowa:	mgr inż. T. Holc	Nr uprawnień : LOD/0700/PWOD/07		Podpis:	
Projektant branża sanitarna:	mgr inż. T. Lis	Nr uprawnień : LOD/1447/POOS/10		Podpis:	
Sprawdzający branża sanitarna:	mgr inż. B. Kamiński	Nr uprawnień : LOD/0147/POOS/08		Podpis:	
Projektant branża elektryczna:	mgr inż. T. Marchwacki	Nr uprawnień : MAP/0397/PWBE/19		Podpis:	
Sprawdzający branża elektryczna:	mgr inż. T. Matusiak	Nr uprawnień : LOD/2302/PWOE/14		Podpis:	

Oświadczam, że niniejszy dokument zostałopracowany w wyniku prac geodezyjnych i kartograficznych, których rezultaty zawieraoperat techniczny pozytywnie zweryfikowany. Jestem świadomy odpowiedzialności karnej za zgłoszenie fałszywego oświadczenia.	
Identyfikator zgłoszenia prac geodezyjnych	GK.II.6640.1340.2022
Organ służby geodezyjnej, który otrzymał zgłoszenie	Starosta Kutnowski
Wykonawca prac geodezyjnych	Pracownia Usług GeodezyjnychVITAMIS s.c. Andrzej Nowocin, Jarosław Miszkiewicz
Nr oraz data sporządzenia dokumentu zawierającego wynik pozytywnej weryfikacji	Protokół Weryfikacji GK.II.6640.1340.2022_2 z dnia 01.07.2022 r.
Imię, nazwisko, nr uprawnień zawodowych i podpis kierownika prac	mgr inż. Andrzej Nowocin upr. geod. nr 8570 podpis elektroniczny

MAPA DO CELÓW PROJEKTOWYCH

skala 1 : 500

woj. łódzkie
pow. kutnowski
m. Kutno, ul. Sklęczkowska–Poprzeczna–Okólna
Jednostka ewidencyjna: Miasto Kutno – 100201_1
Obręb ewidencyjny: Sklęczki – 100201_1.0003
Jednostka ewidencyjna: Gmina Kutno – 100206_2
Obręb ewidencyjny: Kotliska – 100206_2.0012

Wykonano w Pracowni Usług Geodezyjnych VITAMIS s.c.
Andrzej Nowocin, Jarosław Miszkiewicz
99 – 301 Kutno, ul. Grunwaldzka 19A
tel. (24) 254 64 68
kierownik prac: mgr inż. Andrzej Nowocin
upr. geod. nr 8570

sporządziła:
Karolina Tatarowicz

GK.II.6640.1340.2022

Układ współrzędnych:
prostokątnych płaskich – 2000/6
ark. nr 6.173.33.07.2.3, 6.173.33.07.4.1
układ wysokości – Kronsztadt 60
Oznaczenie granic obszaru, który byłprzedmiotem aktualizacji

Mapa aktualna na 29. 06. 2022 r.
Mapę wykonano 29. 06. 2022 r.

UWAGI:
1. Mapa do celów projektowych została wykonanabez ustalenia, czy w granicach działek ewidencyjnych objętych zakresem opracowania grunty zostały obciążone służebnościami gruntowymi.
2. Nie wyklucza się w terenie innych przewodów, których brak informacji wynika z zaszłości historycznych lub niedopełnieniaprzepisów zgłoszenia do inwentaryzacji.

Intermodalna
Ekonomiczna
Sklęczkowska
Rondo Unii Europejskiej
Wschodnia
Prostopadła
Żołnierska
Stalowa

szkic orientacji
skala 1 : 25 000

Oświadczam, że niniejszy dokument zostałopracowany w wyniku prac geodezyjnych i kartograficznych, których rezultaty zawieraoperat techniczny pozytywnie zweryfikowany Jestem świadomy odpowiedzialności karnej za zgłoszenie fałszywego oświadczenia.	
Identyfikator zgłoszenia prac geodezyjnych	GK.II.6640.725.2021
Organ służby geodezyjnej, który otrzymał zgłoszenie	Starosta Kutnowski
Wykonawca prac geodezyjnych	Pracownia Usług GeodezyjnychVITAMIS s.c. Andrzej Nowocin, Jarosław Miszkiewicz
Nr oraz data sporządzenia dokumentu zawierającego wynik pozytywnej weryfikacji	Protokół Weryfikacji GK.II.6640.725.2021_1 z dnia 19.05.2021 r.
Imię, nazwisko, nr uprawnień zawodowych i podpis kierownika prac	mgr inż. Andrzej Nowocin upr. geod. nr 8570 podpis elektroniczny

MAPA DO CELÓW PROJEKTOWYCH

skala 1 : 500

woj. łódzkie
pow. kutnowski
Kotliska
Jednostka ewidencyjna: gmina Kutno- 100206_2
Obręb ewidencyjny: Kotliska – 100206_2.0012

Wykonano w Pracowni Usług Geodezyjnych VITAMIS s.c.
Andrzej Nowocin, Jarosław Miszkiewicz
99 – 301 Kutno, ul. Grunwaldzka 19A
tel. (24) 254 64 68
kierownik prac: mgr inż. Andrzej Nowocin
upr. geod. nr 8570

sporządziła:
Karolina Tatarowicz

GK. II. 6640. 725. 2021

Układ współrzędnych:
prostokątnych płaskich – 2000/6
ark. nr 6.173.33.07.2.3, 6.173.33.07.2.4
układ wysokości – Kronsztadt 60
Oznaczenie granic obszaru, który byłprzedmiotem aktualizacji

Mapa aktualna na 10. 05. 2021 r.
Mapę wykonano 18. 05. 2021 r.

1. Mapa do celów projektowych została wykonanabez ustalenia, czy w granicach działek ewidencyjnych objętych zakresem opracowania grunty zostały obciążone służebnościami gruntowymi.
2. Nie wyklucza się w terenie innych przewodów, których brak informacji wynika z zaszłości historycznych lub niedopełnieniaprzepisów zgłoszenia do inwentaryzacji. (Art. 43 Ustawy z 7. 07. 1994 r. PrawoBudowlane (Dz. U. z 2020 r. poz. 1333).

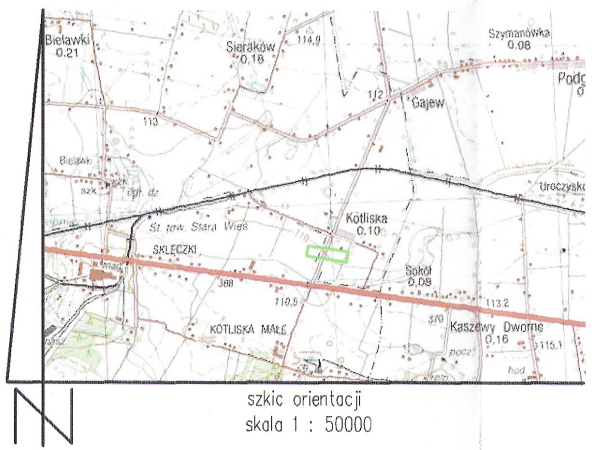

szkic orientacji
skala 1 : 50000

Oświadczam, że niniejszy dokument zostałopracowany w wyniku prac geodezyjnych i kartograficznych, których rezultaty zawieraoperat techniczny pozytywnie zweryfikowany. Jestem świadomy odpowiedzialności karnej za zgłoszenie fałszywego oświadczenia.	
Identyfikator zgłoszenia prac geodezyjnych	GK.II.6640.297.2021
Organ służby geodezyjnej, który otrzymał zgłoszenie	Starosta Kutnowski
Wykonawca prac geodezyjnych	Pracownia Usług GeodezyjnychVITAMIS s.c. Andrzej Nowocin, Jarosław Miszkiewicz
Nr oraz data sporządzenia dokumentu zawierającego wynik pozytywnej weryfikacji	Protokół Weryfikacji GK.II.6640.297.2021_1 z dnia 20.05.2021 r.
Imię, nazwisko, nr uprawnień zawodowych i podpis kierownika prac	mgr inż. Andrzej Nowocin upr. geod. nr 8570

MAPA DO CELÓW PROJEKTOWYCH

skala 1 : 500

woj. łódzkie
pow. kutnowski
ul. Sklęczkowska – Poprzeczna
Jednostka ewidencyjna: Miasto Kutno – 100201_1
Obręb ewidencyjny: Sklęczki – 100201_1.0003

Wykonano w Pracowni Usług Geodezyjnych VITAMIS s.c.
Andrzej Nowocin, Jarosław Miszkiewicz
99 – 301 Kutno, ul. Grunwaldzka 19A
tel. (24) 254 64 68
kierownik prac: mgr inż. Andrzej Nowocin
upr. geod. nr 8570

sporządziła:
Karolina Tatarowicz

GK. 6640. 297. 2021

Układ współrzędnych:
prostokątnych płaskich – 2000/6
ark. nr 6.173.33.07.1.4, 6.173.33.07.2.6,6.173.33.07.2.4, 6.173.33.07.4.1,
6.173.33.07.4.2
układ wysokości – Kronsztadt 60
Oznaczenie granic obszaru, który byłprzedmiotem aktualizacji

Mapa aktualna na 10. 05. 2021 r.
Mapę wykonano 14. 05. 2021 r.

UWAGI:
1. Mapa do celów projektowych została wykonanabez ustalenia, czy w granicach działek ewidencyjnych objętych zakresem opracowania grunty zostały obciążone służebnościami gruntowymi.
2. Nie wyklucza się w terenie innych przewodów, których brak informacji wynika z zaszłości historycznych lub niedopełnieniaprzepisów zgłoszenia do inwentaryzacji.

Intermodalna
Sklęczkowska
Rondo Unii Europejskiej
Wschodnia
Prostopadła
Żołnierska
Stalowa

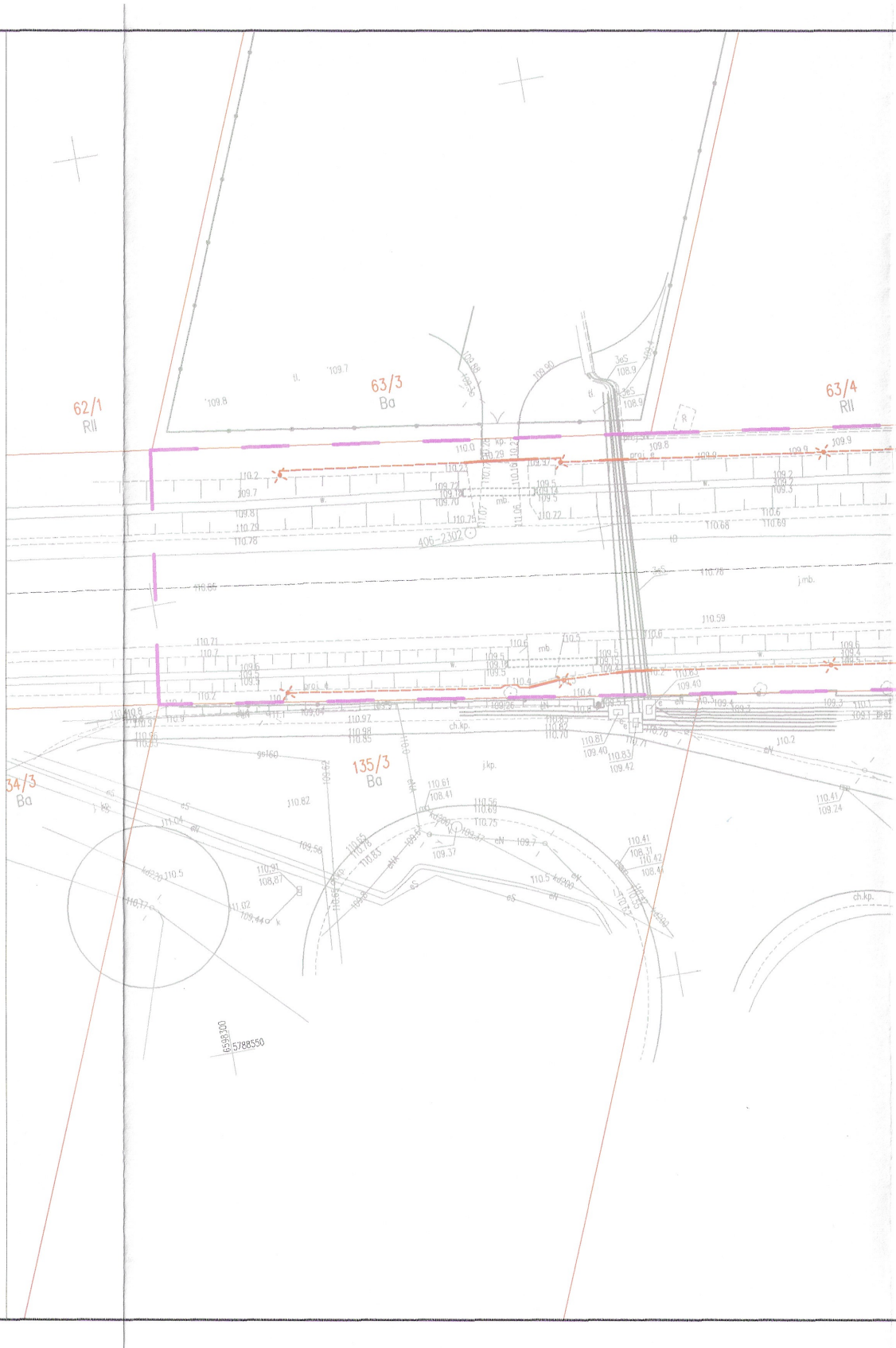szkic orientacji
skala 1 : 25 000